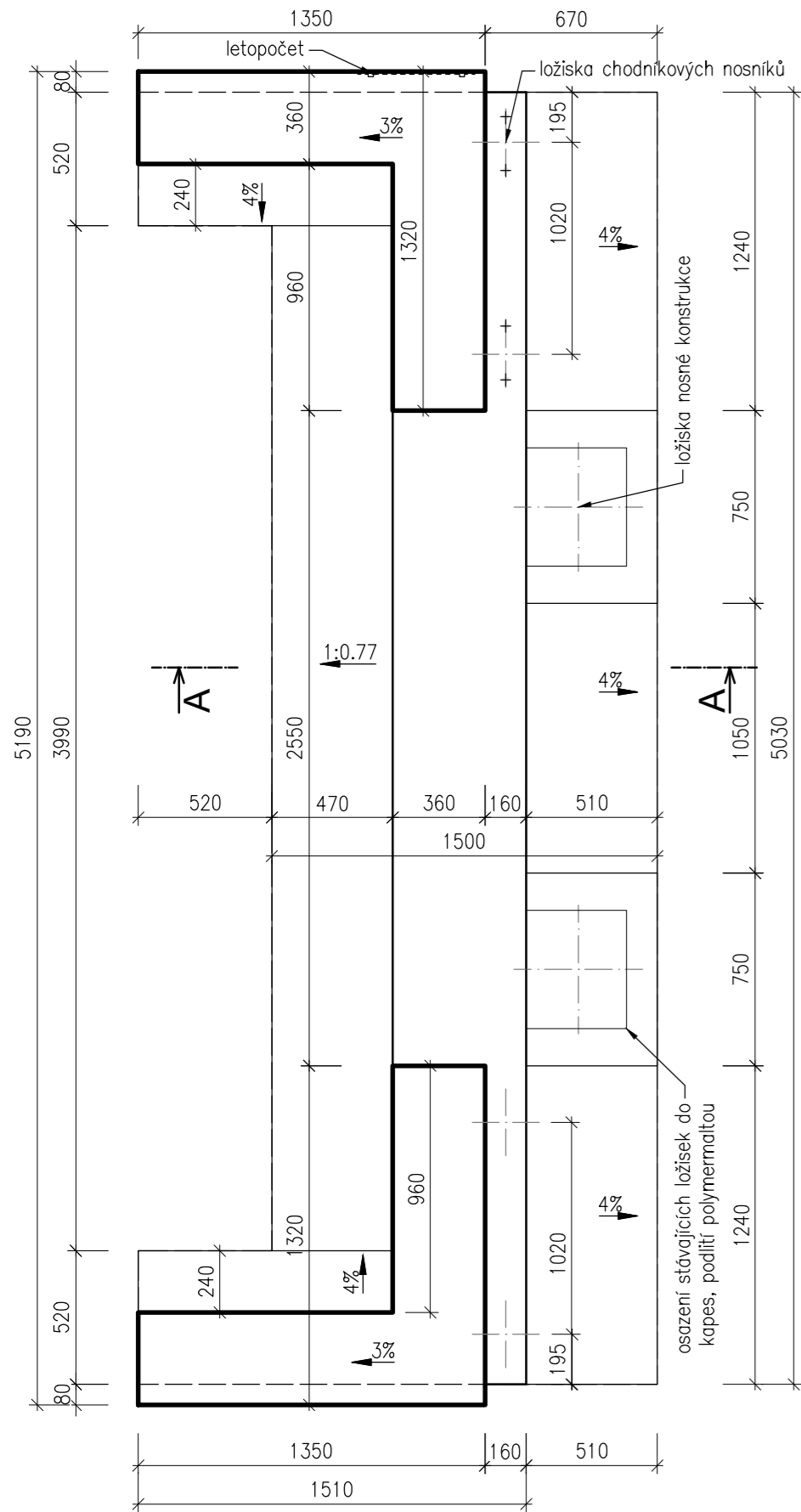
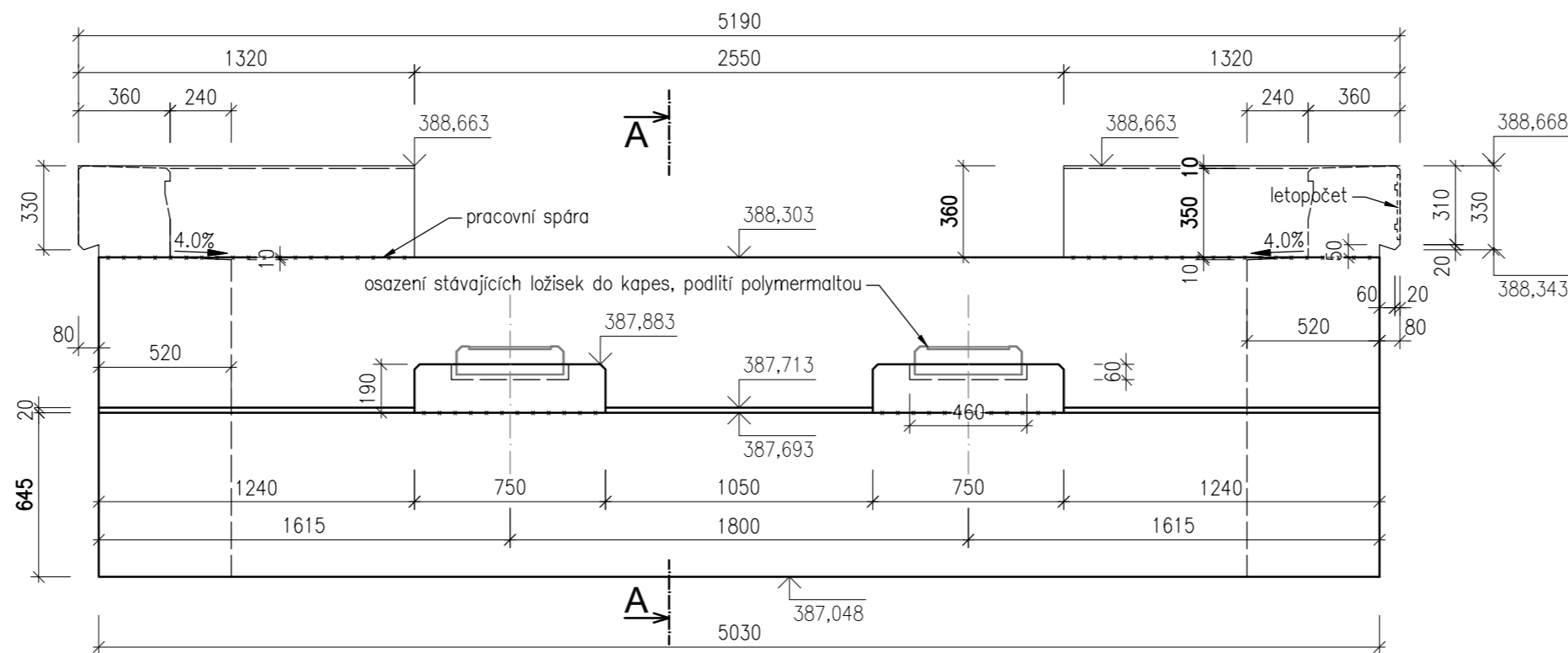


Mosty na trati Olomouc hl. n. – Krnov (2191)  
SO 04.2 Most v km 79,335  
2.201 - Tvary úložného prahu a závěrných zdí O1  
M1:50

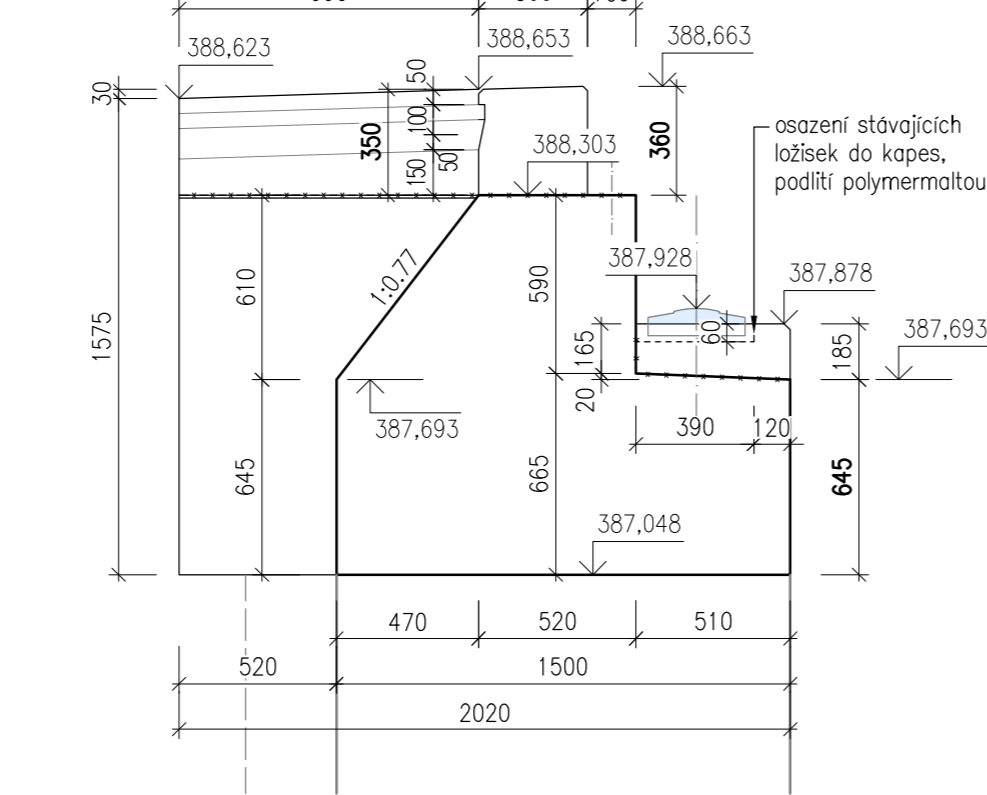
PŮDORYS 01  
1:25



ČELNÍ POHLED  
1:25



PŘÍČNÝ ŘEZ  
1:25



BETONY:

ZÁKLAD, DRÍK C 30/37 XC4, XF3 - CI 0,4 - D<sub>max</sub> 22mm  
- beton dle ČSN EN 206+A2 a ČSN P 73 2404  
- kamenivo podle ČSN EN 12620 s dostatečnou mrazuvzdorností

KUBATURY:


- úložný práh O1	9,23 m <sup>3</sup>
- úložný práh O2	7,43 m <sup>3</sup>
<b>CELKEM</b>	<b>16,66 m<sup>3</sup></b>


## POZNÁMKY:

- veškeré ostré hrany budou zkoseny vložením lišty do bednění s délkou přepony 20mm
  - požadavky na pohledový beton stanoveny dle TP ČBS 03 a TKP 18
- |                 |     |
|-----------------|-----|
| VIDITELNÉ ČÁSTI | PB2 |
| TŘÍDA BEDNĚNÍ   | TB2 |
- uložené prahy jsou obdobného tvaru pro O1 i O2; rozdíl spočívá ve výšce dříku na úrovni odbourání a výšce závěrné zídky chodníkových nosníků (tlusté kóty)

<p>Jiná ověření:</p>	<p>Paré:</p>
<p>Orientační schéma:</p>	<p>Razítko oprávněné osoby:</p>
	<p>Podpis:</p>
	<p>Datum:</p>

Revize:	Datum:	Popis:	Kontroloval:
000	30.8.2024	Definitivní odevzdání dokumentace	Ing. Štěpán Kameš

Stavebník/Investor:	<b>Správa železnic, státní organizace</b>	
Adresa:	<b>Dlážděná 1003/7, 110 00 Praha 1</b>	
Zástupce investora:	Oblastní ředitelství Ostrava	
Adresa:	Muglinovská 1038, 702 00 Ostrava	

Zhotovitel díla:	<b>SUDOP BRNO, spol. s r.o.</b>	
Adresa:	Kounicova 26, 611 36 Brno	
Kontakt:	T: +420 972 625 804	
	E: sudop@sudop-brno.cz	

Zhotovitel objektu:	<b>SUDOP BRNO, spol. s r.o.</b>	
Adresa:	Kounicova 26, 611 36 Brno	
Kontakt:	T: +420 972 625 804	
	E: sudop@sudop-brno.cz	

Hlavní projektant (HIP):	Ing. Štěpán Kameš	Specialista: Ing. Štěpán Kameš
--------------------------	-------------------	--------------------------------

Název stavby/akce:	<b>Mosty na trati Olomouc hl. n. – Krnov (2191): SO 04 - Most v km 79,335</b>		Označení investora:
			R602300012
Název části:	Mosty, propustky a zdi		Označení zhotovitele:
			23122
Název objektu/díle části:	<b>Most v km 79,335</b>		Označení části:
			D.2.1.04
Název přílohy:	Tvary úložného prahu a závěrných zdí O1		Označení objektu/komplexu:
			<b>SO 04.2</b>
Název díle části přílohy:			Číslo přílohy:
			<b>2. 201</b>
Odpovědný projektant:	Zpracovatel přílohy:	Měřítko: 1:25	Stupeň dokumentace:
	Ing. Petr Slovják	Formáty: 3 A4	
Kraj:	Katastrální území:	TUDU:	<b>Smluvní datum zpracování:</b>
Moravskoslezský	Zátor [791202]	2191 22	
			<b>30.8.2024</b>

Označení investora::										Stupeň dokumentace:					Část:					Objekt:					Podobjekt:					Příloha:					Revize:							
R	6	0	2	3	0	0	0	1	2	_	P	D	P	S	_	D	2	1	0	4	_	S	0	0	0	0	0	0	4	_	2	X	_	2	_	2	0	1	_	0	0	0